


NOTE TECNICHE

Partenza: Sorgenti del Maira (1628 m), fraz. Saretto - Acceglio


Dislivello: 1200 m circa


Difficoltà: EE

Cartografia consigliata: "Chaminar en Val Maira" di Bruno Rosano 1:20.000;
"Valle Maira" carta dei sentieri 1:25.000 Comunità Montana Valle Maira

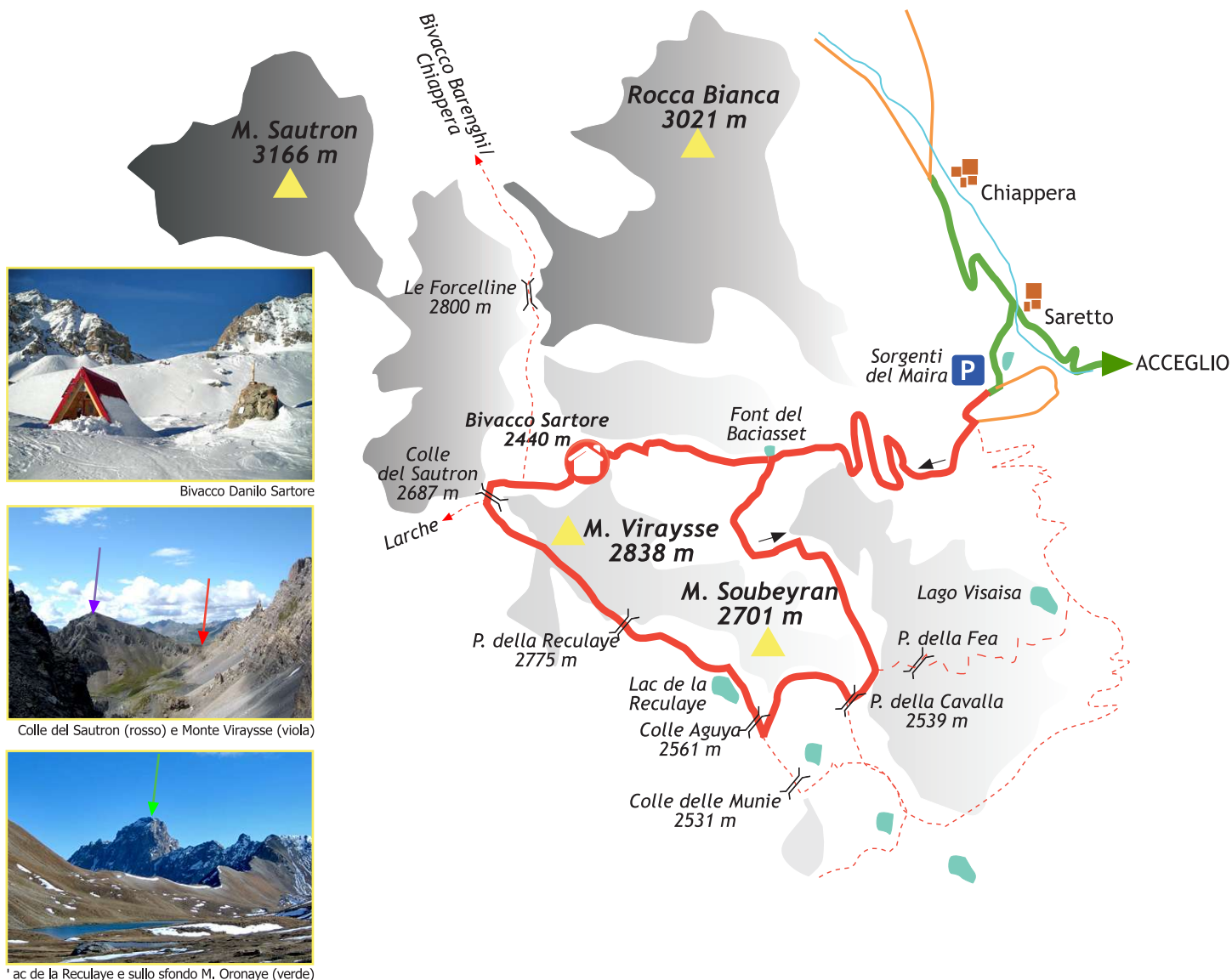
Segnavia:  S16 dalle Sorgenti del Maira al Colle del Sautron

 SRC dal Colle del Sautron al Colle Aguya

 SPGF dal Colle Aguya al Passo della Cavalla

 S17 dal Passo della Cavalla alla Font del Baciasset

L'itinerario permette di raggiungere il colle del Sautron (2687 m) sul confine con la Francia, uno dei luoghi simbolo della fatica e delle tragedie dovute agli scambi di merce tra i due stati nei secoli passati; una lapide è posta ai suoi piedi in ricordo di tutti coloro che qui hanno perso la vita. Poco prima del colle s'incontra il bivacco Danilo Sartore (2440 m) attrezzato per ospitare otto persone; in inverno il ricovero è sempre aperto, mentre in estate le chiavi possono essere ritirate presso il Bar Ciarbonet a Ponte Maira (0171.99070). Dal colle il sentiero segue la linea di confine, con ampie vedute sulla valle dell'Ubayette.



Dal percorso 02 si possono anche raggiungere:

- **Monte Soubeyran (Tête de l'Alp 2701 m)** dal Colle della Cavalla
- **Rientro lungo S13 (laghi Munie, Apsoi, Visaisa -vedi itinerario 01)**
- **Rientro dal Passo della Fea (2493 m)** dal Colle della Cavalla