


NOTE TECNICHE


Partenza: ponte delle Fie (campeggio) (1687 m), fraz. Chiappera- Acceglio

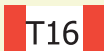
Dislivello: 1134 m circa

Difficoltà: EE

Cartografia consigliata: "Chaminar en Val Maira" di Bruno Rosano 1:20.000;
"Valle Maira" carta dei sentieri 1:25.000 Comunità Montana Valle Maira

Segnavia:  T15 dalle Gr. Collet al Colle de Maurin

 ometti e tracce di sentiero dal Colle de Maurin al bivio per il colle di Bellino

 T16 dal bivio per il colle di Bellino alle Gr. Collet

Il percorso va ad esplorare un ambiente di rara bellezza, ma dove è bene avventurarsi solo in caso di bel tempo e di buone capacità di orientamento; dal Colle de Maurin al bivio per il Colle di Bellino passando per il Col di Ciabrera si deve far affidamento su tracce di sentiero e ometti. I Lacs de Roure, visti dall'alto del Col di Ciabrera offrono uno spettacolo unico, mentre i ripidi pendii del Monte Maniglia ci accompagnano lungo la discesa del ritorno.



Sentiero tra Col de Maurin e Lacs du Roure



Lac du Roure Inf.



Panoramica dal M. Maniglia sui Lacs du Roure (blu)

Dal percorso 05 si possono anche raggiungere:

- **Monte Ciaslaràs (3002 m)** dal Colle Ciaslaràs
- **Anello Lacs de Marinnet (2533 m)** dal Col de Marinnet
- **Anello Lacs de Roure** dal Col de Maurin
- **Tête de Cialancion (3014 m)** dal Col de Maurin

 Chiappera
ACCEGLIO